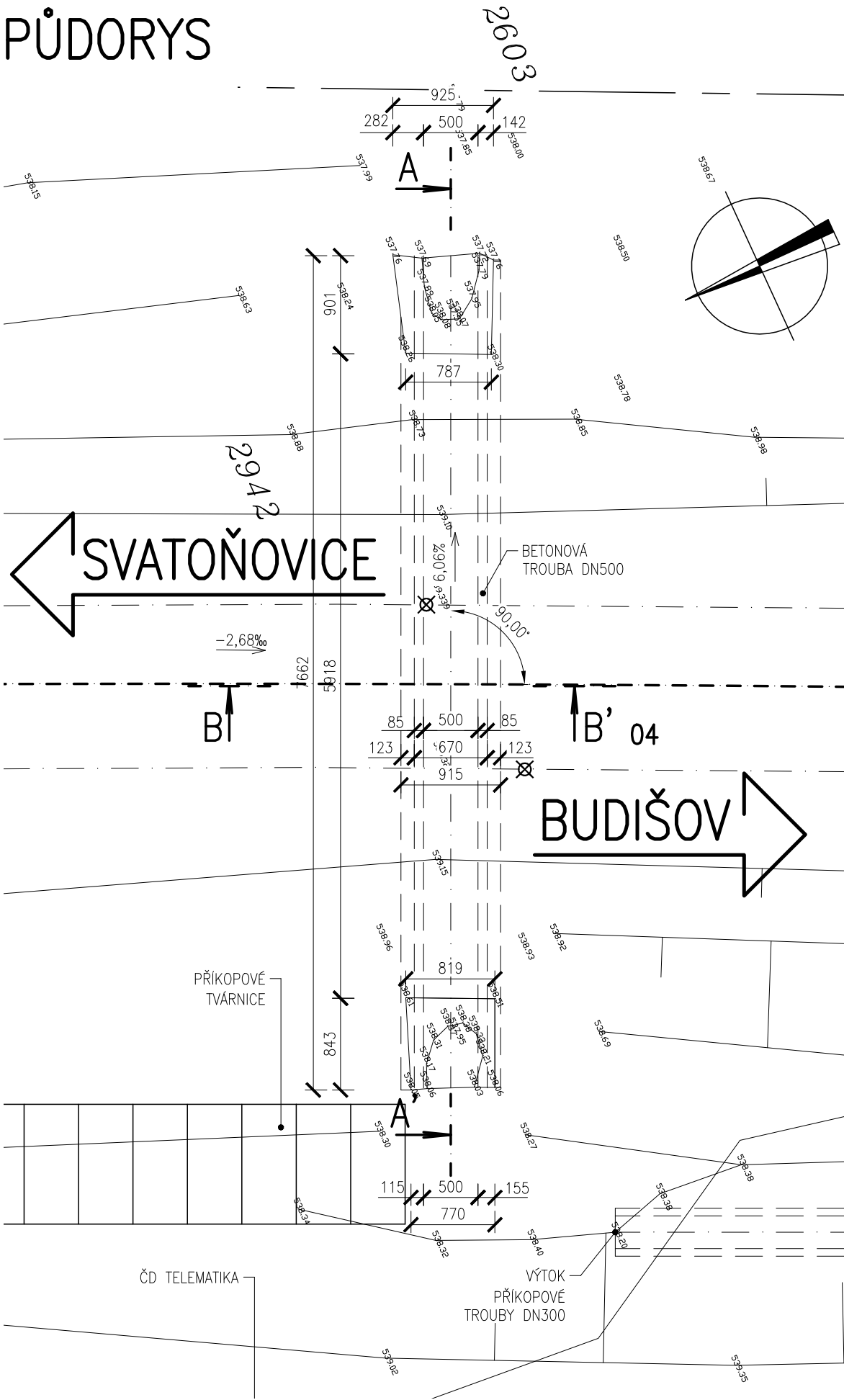
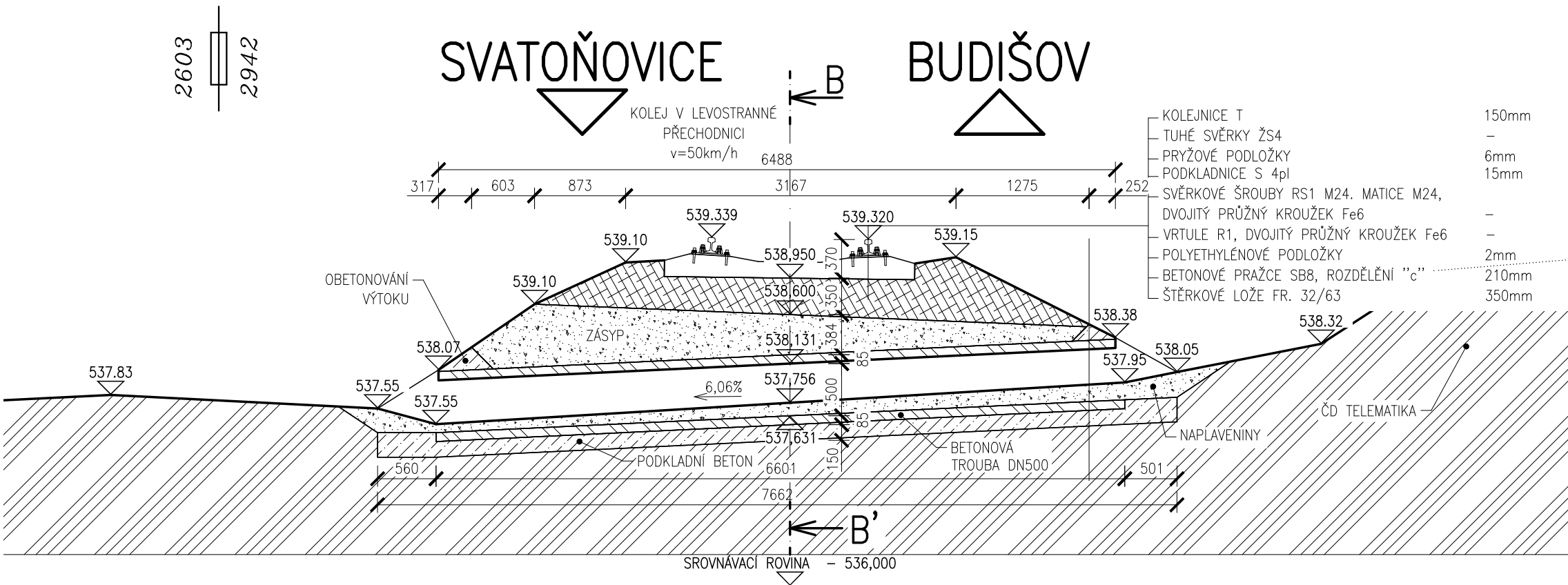


SS – PŘEHLEDNÉ VÝKRESY  
PŮDORYS



PŘÍČNÝ ŘEZ A–A’



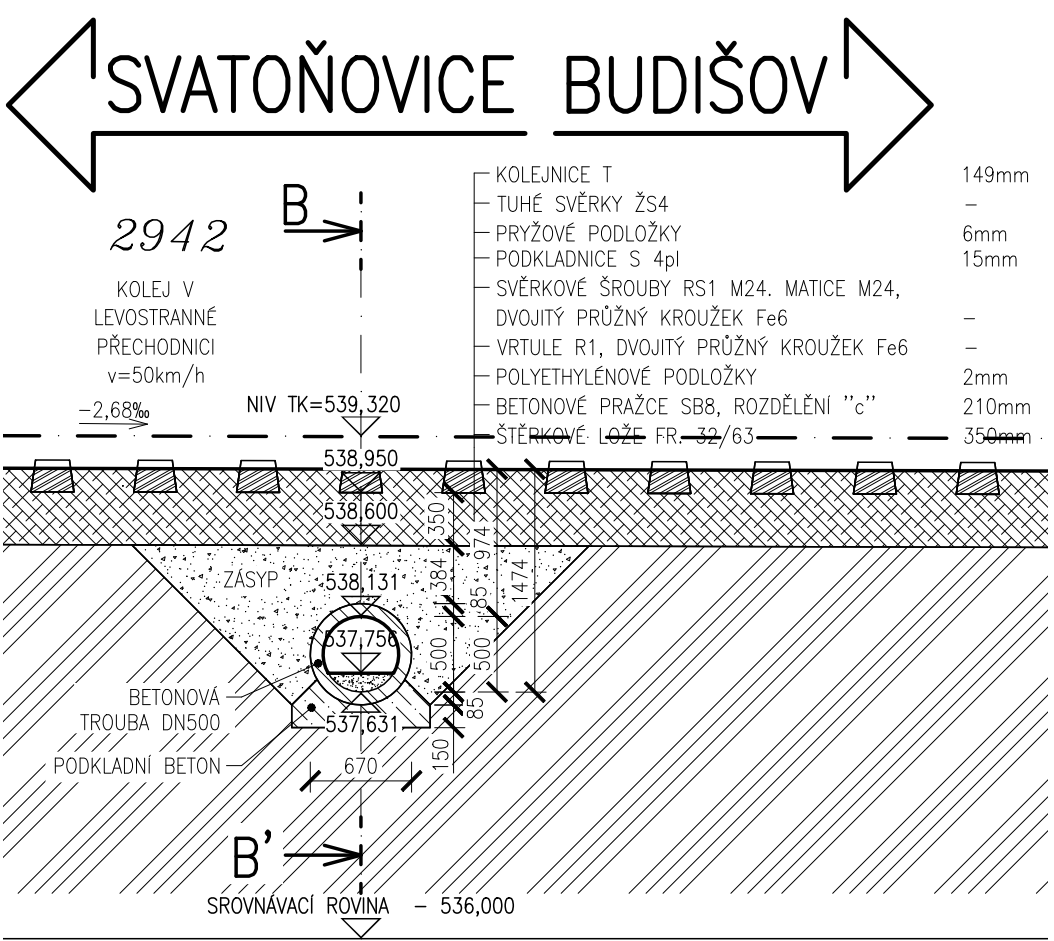
M 1:50  
POZNÁMKY:

- 1 TVAR STÁVAJÍCÍ PŮVODNÍ KONSTRUKCE JE ODVOZEN Z GEODETICKÉHO ZAMĚŘENÍ
- 2 V RÁMCI ZPŘEHLEDNĚNÍ NEJSOU NA VÝKRESE ZOBRAZENY A ZAKÓTOVÁNY NĚKTERÉ VIDITELNÉ HRANY

LEGENDA KATASTRU:

2978/15 PARCELNÍ ČÍSLO KN  
— — — HRANICE POZEMKU KN

PODÉLNÝ ŘEZ B–B’



TÚ: 1961 - SUCHDOL NAD ODROU - BUDIŠOV NAD BUDIŠOVKOU  
DÚ: 12 - dD3 SVATOŇOVICE - dD3 BUDIŠOV NAD BUDIŠOVKOU

VÝŠKOVÝ SYSTÉM: BALT PO VYROVNÁNÍ  
SOUŘADNICOVÝ SYSTÉM: S-JTSK

OZNAČENÍ	POPIS ZMĚNY	DATUM	PODPIS
HIP	ZODP. PROJEKTANT	VYPRACOVAL	KONTROLOVAL
ING. TOMÁŠ GROSS	ING. MARTIN VAŠÁK	ING. TOMÁŠ GROSS	ING. MARTIN VAŠÁK
OBJEDNATEL: SPRÁVA ŽELEZNIC, S.O, DLÁŽDĚNÁ 1003/7, 110 00 PRAHA 1			
KRAJ: MORAVSKOSLEZSKÝ		ORP: VÍTKOV	KATASTR: SVATOŇOVICE, BUDIŠOV NAD BUDIŠOVKOU
STAVBA: PROPUSTKY V KM 35,061; 35,532; 35,891; 36,338 A 36,633			
ČÁST : TRATI SUCHDOL N/O - BUDIŠOV N/B			
SO 01 - PROPUSTEK V KM 35,061			
PŘÍLOHA: STÁVAJÍCÍ STAV - PŘEHLEDNÉ VÝKRESY			
ČÍSLO PŘÍLOHY: E.1.4.1.02		ČÍSLO PARÉ:	

Dokumentaci lze užívat pouze ve smyslu příslušné smlouvy o dílo výkres, či jeho část, může být kopírován nebo jiným způsobem rozšiřován pouze po předchozím souhlasu IM-Projekt, inženýrské a mostní konstrukce, s.r.o.